


3- Sentier forestier du Loosthal


 *Départ au 3^e parking du Loosthal (en face du Spahôtel 'La Clairière' situé route d'Ingwiller) à La Petite Pierre.*

Balisage principal : anneau jaune - Monter vers le premier panneau et continuer à droite - Passer sous le rocher - Monter sur la hauteur du Sprung et continuer à droite - Arrivée à 'Bellevue' - Suivre le chemin du Club Vosgien sur 100m - Rejoindre le balisage vert - Arrivée à la Source de l'Eberfelsen - Après quelques minutes, quitter le sentier du Club Vosgien, tourner à gauche - Monter vers la maison forestière du Breitschloss - Continuer vers l'étang de la Lach - Emprunter le chemin forestier du Loosthal à gauche - Continuer sur 600m - Arrivée au Rocher du Hirschfels - Vue sur le Château du Hunebourg - Rejoindre le sentier - Continuer pendant 20 min - Arrivée au Rocher du Finkenfels - Longer la paroi rocheuse jusqu'au rocher du Loosthal- Rejoindre la route forestière - Après 50m prendre l'escalier à gauche.

 **Durée : 2h**  **Distance : 4km**

4- Sentier de découverte du GORNA


(Groupement Ornithologique du Refuge Nord Alsace)

 *Départ au 1^{er} parking du Loosthal (en face du Spahôtel 'La Clairière' situé route d'Ingwiller) à La Petite Pierre.*

Suivre le panneau 'Sentier de Découverte'. Continuer vers le sentier autour des volières et du centre de soin GORNA jalonné par des panneaux explicatifs.

 **Durée : 1h**


5- Circulaire du Froschkopf

 *Départ derrière le Spahôtel 'La Clairière' situé route d'Ingwiller à La Petite Pierre*


Balisage : anneau jaune - Suivre ce même balisage sur l'ensemble du circuit - Passage à proximité du Rocher de la Grenouille

 **Durée : 40min**  **Distance : 2km**


6- Circuit du Rocher Blanc

 *Départ rue du Lavoir, à côté de l'entreprise de sanitaire « SALING » à La Petite Pierre*


Balisage : rectangle jaune/blanc/jaune - Suivre ce même balisage sur l'ensemble du circuit

 **Durée : 1h30**


7- Partez à l'aventure autour des remparts de La Petite Pierre !

 *Départ entre le panneau du club vosgien et l'aire de jeux pour les enfants sur le parking de l'Office de Tourisme*

Descendez la petite pente et empruntez le sentier de remparts sur la droite. Longez les remparts de la vieille ville. A moins de 100 mètres du départ du sentier, découvrez les anciennes citernes souterraines partez à leur découverte grâce à l'interrupteur situé à l'entrée. Le reste du sentier est également jalonné de panneaux explicatifs.

 **Durée : 40 minutes** - Sentier idéal pour les familles mais impraticable en poussette !

8- Sentier des 12 Sources **INTERDIT JUSQU'AU 1/2/2017**


 *Départ au lieu-dit Moderfeld entre La Petite Pierre et Zittersheim*
Balisage : anneau bleu : Suivre ce même balisage sur l'ensemble du circuit

 **Durée : 5h**  **Distance : 15km**


9- Sentier Poétique René Char

 *Départ au stade en face de la Maison Forestière située entre La Petite Pierre et Petersbach*

Document disponible à l'Office de Tourisme sur simple demande

 Circuit principal de 8km au départ du stade jusqu'à l'étang du Donnenbach - 3 variantes de 3.5km, 5km, 8.5km

10 - Circuit des fontaines à Lichtenberg

 *Départ place de l'église à Lichtenberg*

Balisage : anneau vert - Suivre ce même balisage sur l'ensemble du circuit

 **Durée : 2h30**

11 - Circuit des châtaigniers à Lichtenberg

Départ place de l'église à Lichtenberg

Balisage : anneau bleu entourant une châtaigne - Suivre ce même balisage sur l'ensemble du circuit. Le sentier chemine entre 310 et 360 mètres d'altitude dans un paysage sylvestre agrémenté de points de vue intéressants. Ainsi par temps clair et dégagé la vision de la cathédrale de Strasbourg est possible à partir du plateau du Schântzel. Les techniques anciennes d'exploitation d'une carrière de grès y sont expliquées.

 **Durée : 1h30**