


## Rundweg der 5 Brunnen

 *Beginn am Fuße der Felsenwohnungen in Graufthal*

**Hauptmarkierung: gelber Kreis** auf dem ganzen Weg folgen

 *Dauer: 2St.30*



## Anbauen von Reipertswiller

 *Beginn an der Stadthalle von Reipertswiller*


**Hauptmarkierung: gelbe Banscheibe für die Basis des Rundweges.**

Strecke :Reipertswiller - Schweintisch - Rundenkopf - La Melch - Reipertswiller.

**Für die Verlängerung : gelbe Banscheibe, blaues Dreieck, rotes Dreieck**

 *Dauer: 1St30 Basis 3h Verlängerung*  *Wegstrecke 12 km ou 18 km*

## Randweg der Zwölf Apostelstein

 *Beginn am Bahnhof von Wingen/Moder*

**Markierung : blaue Bandscheibe, blaues Dreieck, grünes Dreieck, Strecke Wingen/Moder - Fischtahl Hütte- Kohlhutte - Schumacherfelsen - Stauffersberg - der Zwölf Apostelstein- wag der Grentzsteine - Kindsbronn Pass - Wingen/Moder.**

 *Dauer : 4h30*  *Wegstrecke: 15km*

### Charta für Spaziergänger zum Schutz der Natur

Umweltschutz, das bedeutet den Sinn für Entdeckung und Emotion bewahren, die Schönheit der Landschaften bewahren und sorgsam mit einem seltenen Erbe umgehen.

10 Grundregeln für das tägliche Leben



## WANDERWEGE

### REGION VON LA PETITE PIERRE


## Rundweg des Baerenberg

 *Beginn am Portal des Vogesen-Wandervereins gegenüber des Fremdenverkehrsamts der Region von La Petite Pierre*

**Markierung: blauer Kreis** - Zwischen den Sandsteinfelsen der Gärten der Altenbourg durchgehen - Gegenüber der Baumschule rechts abbiegen Richtung La Petite Pierre/Oberhof runtergehen - 200m dieser Strasse folgen - Den hohlen Weg Richtung La Petite Pierre hochgehen

 *Dauer: 1St.*  *Wegstrecke: 3.5Km*

## Auf den Höhen von La Petite Pierre

 *Beginn gegenüber der Post in La Petite Pierre  
Strasse Richtung Ingwiller - 50m nach der Post die Treppe links hinaufgehen - Ankunft im Wohnviertel - Rechts abbiegen*

**Markierung: rotes Rechteck** - Rechts, Strasse ‚Kirchberg‘

An dem Altersheim vorbeigehen - Auf der Teerstrasse weitergehen

**Markierung: roter Kreis** - Rechts runtergehen (auf der Teerstrasse) - Den Weg hinter dem Spahôtel ‚La Clairière‘ nehmen - Froschfelsen - Rechts weitergehen - Über die Landstrasse 7 Richtung Loosthal gehen - An dem 1. Parkplatz vorbeigehen

**Markierung: rotes Dreieck** - 50m nach dem Parkplatz, Richtung Imsthal, links runtergehen

Nach der Lichtung rechts abbiegen, dann links dem Weg (500m) folgen


**Markierung: gelbe Raute** - Rechts Richtung La Petite Pierre hochgehen -

Letzter ansteigender Pfad - Links an dem Heidenhaus vorbeigehen -

Ankunft an dem Postamt

 *Dauer: 1St.30*  *Wegstrecke: 4km*


## Waldlehrpfad von Loosthal

 Ausgangspunkt am 3. Parkplatz des Loosthals (gegenüber dem Spahôtel 'La Clairière') in La Petite Pierre

**Hauptmarkierung gelber Kreis** - Bis zur ersten Tafel aufsteigen dann rechts abbiegen - unter dem Felsen durchgehen bis zur Anhöhe Sprung und dort rechts weitergehen - Aussichtspunkt „Bellevue“ - ca 100m dem Vogesen-Club-Wanderweg folgen, dann den grünmarkierten Weg nehmen - Ankunft an der Elberfels-Quelle - nach einigen Minuten den Vogesen-Club-Weg verlassen und links herumgehen in Richtung Forsthaus Breitschloss - Weitergehen bis zum Waldsee (Etang de Lach) Dann links dem Waldweg Richtung Loosthal folgen (ungefähr 600m) Ankuft am Hirschfels - Aussicht auf Schloss Hunebourg - auf dem Weg ungefähr 20 Minuten weitergehen - Ankunft am Finkenfels - an der Felswand entlang bis zum Loosthal-Felsen weitergehen. Wieder den Waldweg nehmen und nach 50m zu linker Hand die Treppe.

 Dauer: 2St.  Wegstrecke : 4Km


## Sentier de découverte du GORNA (Vogelkundeverein)

 Beginn gegenüber dem Spahôtel 'La Clairière' in La Petite Pierre / 1sten Parking Loosthal

Dem Schild „sentier de découvertes“ folgen. Weitergehen auf dem abgesteckten Rundweg

 Dauer: 1St


## Rundweg des Froschkopfs

 Beginn hinter dem Spahôtel 'La Clairière' in La Petite Pierre


**Markierung: gelber Kreis** - Dieser Markierung auf dem ganzen Weg folgen - nahe beim Froschfels vorbei

 Dauer: 40min  Wegstrecke: 2Km

## Rundweg des weißen Felsen

 Beginn rue du Lavoir neben dem Tabakgeschäft

**Markierung: gelbes/weisses/gelbes Rechteck** auf dem ganzen Weg folgen

 Dauer: 90min

## Die 4 Deutungspfade

Entdecken Sie auf persönliche Weise, die Geheimnisse des „Staedtel“, Altstadt von La Petite Pierre, durch einen den 4 Deutungspfaden. Beginn am Parkplatz des Fremdenverkehrsamtes.

Das Dokument ist verfügbar am Fremdenverkehrsamt (Preis: 3€). Diese illustrierte und beschreibenden Pflöcke erlauben Ihnen, einen der Rundreisen zu übernehmen den durch La Petite Pierre überquert oder herumgeht.

Entdecken Sie: Geschichte, Tradition, Museen, Fauna und Flora, Poésie.


## Quellenrundweg

 Beginn am Weiler Moderfeld zwischen La Petite Pierre und Zittersheim


**Genauer Weg erreichbar auf Anfrage im Verkehrsamt**

 Dauer: 4St.  Wegstrecke: 15Km

## Gedichtenweg „René Char“

 Beginn am Stadium gegenüber dem Försterhaus zwischen La Petite Pierre und Petersbach

Hauptgrundweg von 8km beginnt am Stadium bis zum Donnenbacherweier. 3 verschiedene Wege.

 Wegstrecke : von 3,5km, 5km und 8,5km

