

## EN CHEMIN ...

Le grès des Vosges est né de l'agglomération de grains de sable et de galets sous de fortes pressions au début de l'ère secondaire (entre 250 et 230 millions d'années), au temps des premiers dinosaures. Sa couleur rose provient de l'oxyde de fer présent dans cette roche. Les mouvements de la terre et l'érosion ont modelé au fil des millénaires ce que nous appelons aujourd'hui les Vosges du Nord, laissant apparaître des centaines de falaises et de barres rocheuses.

## À VOIR

**D'impressionnants rochers de grès :** caractéristiques des Vosges du Nord, ils sont aussi étonnants par leurs formes que par leurs couleurs. Plus de 300 ont été répertoriés sur le territoire, portant des noms aux origines variées :

- des noms d'animaux, parce qu'ils leur ressemblent (**rocher de la Grenouille**) ou font partie de leur territoire comme **le Hirschfels (rocher du Cerf)** et **le rocher du Corbeau**,
- relatifs à leur aspect comme **le rocher Blanc**,
- liés à des légendes tels le **rocher des Païens** - la légende dit que les celtes y célébraient leurs cultes- et **le Hundsprung (rocher du Saut du Chien)** pour lequel il est dit qu'un chien était aperçu sautant d'un rocher à l'autre entraînant dans le précipice ceux qui essayaient de l'attraper,
- ou encore des noms de personnages, d'évènements, d'activités ou de plantes...

**La Réserve Nationale de Chasse et de Faune Sauvage :** créée en 1952 initialement pour développer la population de cerfs à des fins de repeuplement. C'est aujourd'hui un territoire de référence pour l'étude du cerf élaphe, du chevreuil et du sanglier et l'analyse des interactions grande faune/forêt.

Le **circuit 2** la traverse en partie. Seuls les sentiers balisés par le Club Vosgien et le sentier forestier du Loosthal sont autorisés de jour pour découvrir ce vaste espace naturel sensible et soumis à réglementation.

**Le Centre de Sauvegarde de la Faune Sauvage :** situé dans l'ancienne Maison Forestière du Loosthal, il propose un parcours de découverte, entre autres, des rôles d'un centre de sauvegarde, des conseils sur l'attitude à tenir lors de la découverte d'un animal sauvage blessé et des rôles de l'Office National de la Chasse et de la Faune Sauvage. Longueur 1 km – accessible aux personnes à mobilité réduite

## N° D'URGENCE

En cas de problème, composer le 112.

## ÉCO-MOBILITÉ

- Itinéraires en Alsace :  
[www.vialsace.eu](http://www.vialsace.eu)



## INFORMATIONS

### Office de Tourisme du Pays de La Petite Pierre

Tél. 0033 (0)3 88 70 42 30

[info@ot-paysdelapetitepierre.com](mailto:info@ot-paysdelapetitepierre.com)

[www.ot-paysdelapetitepierre.com](http://www.ot-paysdelapetitepierre.com)

Et sur [www.parc-vosges-nord.fr](http://www.parc-vosges-nord.fr) !

### Parc naturel régional des Vosges du Nord

Maison du Parc / Château - BP 24

67290 LA PETITE PIERRE

Tél : 0033 (0)3 88 01 49 59

[contact@parc-vosges-nord.fr](mailto:contact@parc-vosges-nord.fr)

Crédit photos : ©T. Bichler/Best of Wandern, R. Letscher/OT Pays de La Petite Pierre

Source carte : BDtitirando©SYCOPARC, BDOCS-CIGAL, SRTM

Conception : Virginie LIMACHER/vilim.fr

Imprimé en mars 2013 par Scheuer Drulingen

Avec le soutien financier de :



## À SAVOIR À NOTER

## FICHE CIRCUITS N°2



**RANDONNEZ ...  
DÉCOUVREZ !**

De **ROCHER EN ROCHER**  
autour de **LA PETITE PIERRE**

2 circuits



à pied




## CIRCUIT 1




Durée approximative **3h** Dénivelé **200 m**  
Distance **10 km** Difficulté **moyenne**


Départ **parking de la vieille ville, devant l'office de tourisme**

GPS **48.8566, 7.3189**

Carte IGN Top 25 : **3714 ET**

Au portique du Club Vosgien situé à gauche de l'aire de jeux, emprunter le chemin goudronné qui monte entre les fortifications et mène au **rocher du Corbeau** . S'en suit une descente jusqu'à la D 178. La longer sur 400 m environ avant de bifurquer à droite. Au bout de l'étang, continuer tout droit sur le chemin forestier du Sternthal .

Après une faible montée, le chemin rejoint un sentier balisé d'un . Tourner à gauche (virage en épingle) sur ce sentier et le suivre jusqu'au **rocher des Paiens**. Tout de suite après, monter au-dessus du rocher par le sentier balisé d'une . Au croisement, à proximité du **Grand Chêne** (situé en contrebas du chemin sur la droite), continuer en direction du **rocher Blanc** . Du haut du rocher, belle vue sur le château et les remparts de la vieille ville de La Petite Pierre.

Descendre ensuite à droite du rocher, passer en-dessous, puis suivre  jusqu'à La Petite Pierre. Remonter la rue Principale en direction de la vieille ville pour rejoindre le parking.



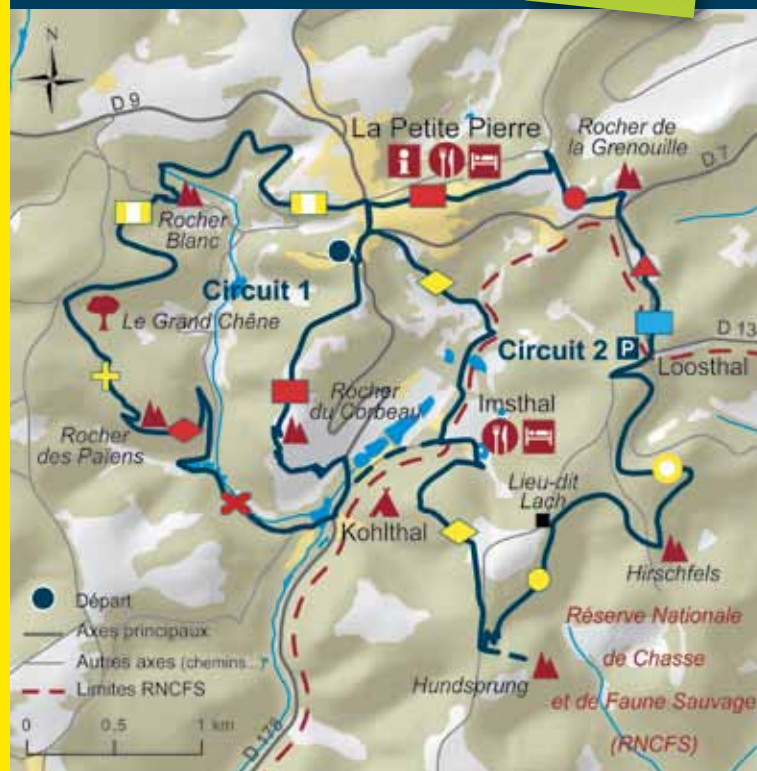
Rocher des Paiens

Photo couverture :  
vue sur la vieille ville  
de La Petite Pierre

## À NOTER ...

**Possibilité de combiner ces deux circuits entre le Kohlthal et Imsthal.**

**Balilage :**  
en plus du balilage Club Vosgien,  
suivre ce symbole 



Les signes de balilage ont été reproduits avec l'autorisation du Club Vosgien.


## CIRCUIT 2



Durée approximative **3h15** Dénivelé **270 m**  
Distance **11 km** Difficulté **moyenne**





Départ **parking de la vieille ville, devant l'office de tourisme**

GPS **48.8566, 7.3189**

Carte IGN Top 25 : **3714 ET**

Descendre vers le centre de La Petite Pierre. Juste après la poste (rue d'Ingwiller), emprunter le sentier qui descend sur la droite en direction d'**Imsthal** . Au passage, vue sur la Maison des Païens. Passer devant l'**Auberge d'Imsthal** puis gagner la route forestière du Breitschloss. La remonter sur 250 m avant de bifurquer à gauche.

De là, possibilité de se rendre au **rocher du Saut du Chien (Hundsprung)** . Revenir sur ses pas et suivre  jusqu'au lieu-dit Lach. Rejoindre ensuite le Loosthal en passant par le **Hirschfels** et le **rocher du Loosthal** . Selon les endroits, très beaux panoramas sur la **Réserve de Chasse et de Faune Sauvage**, le château du Hunebourg et le hameau de Johannisthal.

Au **Loosthal**, traverser la D 134 et suivre  (direction Ingwiller). Au parking, poursuivre en direction de La Petite Pierre . Traverser la D 7, monter au **rocher de la Grenouille** puis continuer jusqu'à La Petite Pierre . Descendre la rue du Kirchberg puis remonter la rue Principale en direction de la vieille ville pour rejoindre le parking .



Rocher de la Grenouille

**IDÉE DE PROMENADE !**

**Le sentier forestier du Loosthal :**

Sentier de découverte du milieu forestier des Vosges du Nord et des essences forestières sur sol gréseux. Il offre plusieurs panoramas sur la Réserve Nationale de Chasse et de Faune Sauvage et La Petite Pierre.

Durée approximative **1h30 à 2h**

Distance **4 km**

Départ **parking de l'ancienne Maison Forestière du Loosthal**

GPS **48.8508, 7.3420**