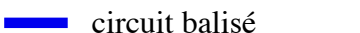
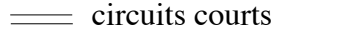
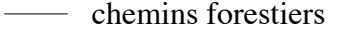





-  circuit balisé (anneau bleu)
-  circuits courts
-  chemins forestiers
-  routes
-  parkings
-  aire de pique-nique + WC publics (15 avril-15 octobre)

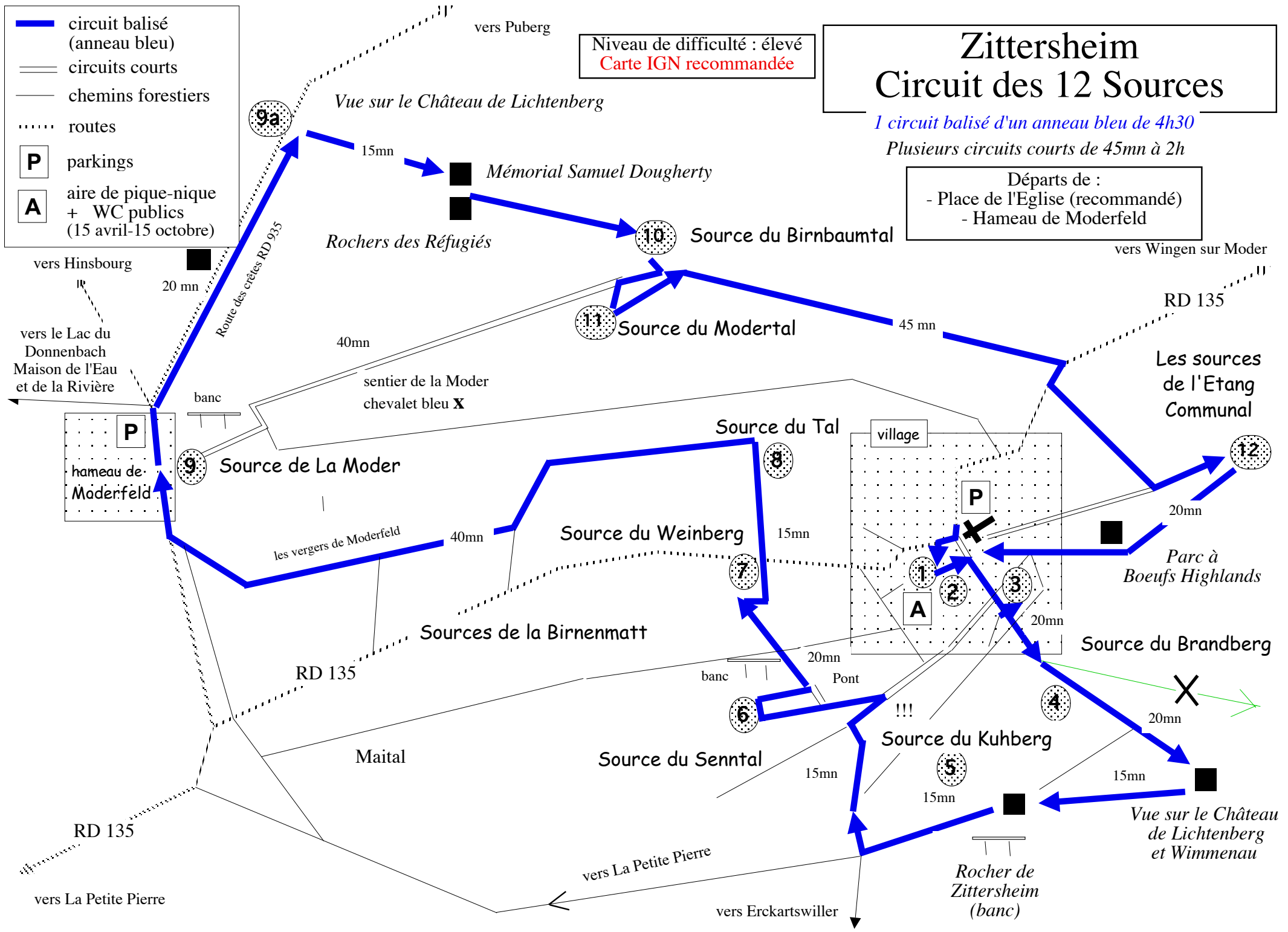
Niveau de difficulté : élevé
 Carte IGN recommandée

Zittersheim

Circuit des 12 Sources

1 circuit balisé d'un anneau bleu de 4h30
Plusieurs circuits courts de 45mn à 2h

Départs de :
 - Place de l'Eglise (recommandé)
 - Hameau de Moderfeld



vers Hinsbourg

vers le Lac du
 Donnerbach
 Maison de l'Eau
 et de la Rivière

P
 hameau de
 Moderfeld

RD 135
 vers La Petite Pierre

vers Puberg

Vue sur le Château de Lichtenberg

15mn

Mémorial Samuel Dougherty

Rochers des Réfugiés

10 Source du Birnbaumtal

vers Wingen sur Moder

RD 135

40mn

sentier de la Moder
 chevalet bleu X

banc

9 Source de La Moder

les vergers de Moderfeld

40mn

Source du Tal

8

Source du Weinberg

15mn

7

Sources de la Birnenmatt

RD 135

Maital

banc

Pont

6

Source du Senntal

15mn

Source du Kuhberg

5

15mn

Rocher de
 Zittersheim
 (banc)

Vue sur le Château
 de Lichtenberg
 et Wimmenau

Source du Brandberg

20mn

Parc à
 Boeufs Highlands

20mn

12

Les sources
 de l'Etang
 Communal

45 mn

11 Source du Modertal

7

Source du Weinberg : on cultivait la vigne au début du siècle dernier sur ce flanc de montagne exposé plein sud.

8

Source du Tal : la source du Tal est une mini-cascade située au fond d'une magnifique vallée portant le même nom qui débouche sur la Place de l'Eglise.

9

Source de la Moder : l'aménagement de la source et de ses abords (mur en pierres sèches) a été réalisé successivement depuis 1997 par une entreprise d'insertion et 2 Chantiers Internationaux de Jeunes Bénévoles.

La route des crêtes : c'est la ligne de partage des eaux. D'un côté elles s'écoulent vers le Rhin et de l'autre côté vers la Moselle.

9a

Nous voici près du village de Puberg avec un magnifique point de vue sur le Château de Lichtenberg et la Vallée de la Moder.

Mémorial Samuel Dougherty : en septembre 1944, un avion américain s'écrase à cet endroit. Son pilote Samuel Dougherty y trouve la mort. La famille Dougherty, pour remercier les habitants de Zittersheim d'avoir enterré leur fils dans le cimetière du village, participa pour une somme très importante à la reconstruction de l'Eglise du village détruite par un incendie en 1946.

Rochers des Réfugiés : à la fin de la Seconde Guerre Mondiale, des jeunes du village se sont réfugiés dans ces rochers pour éviter d'être incorporés de force dans l'armée allemande. Depuis 2010, l'accès aux cavités sous les rochers est interdit, une partie de la masse rocheuse étant instable. Le sentier a été dévié, il contourne désormais les rochers par le haut.

10

Source du Birnbaumtal : de cet endroit coule toute l'année une eau abondante et très fraîche (11° en été)

11

Source du Moderthal : accessible grâce à la construction par le Chantier de Jeunes 2003 de deux passerelles, il s'agit d'une zone humide à la flore spécifique abondante.

12

Les Sources de l'Etang Communal : Cet étang est alimenté par des sources de fond en complément d'une dérivation sur le ruisseau

Zittersheim

Circuit des 12 Sources

Le départ du Circuit des 12 Sources se fait Place de l'Eglise (recommandé) ou au hameau de Moderfeld.

1

Source Neumatt : le circuit des 12 Sources passe par l'aire de jeux/aire de pique-nique où se trouve la fontaine raccordée à la source qui alimente le réseau d'eau potable du village.

2

Fontaine du Kindsbrunne : cachée au milieu des friches en contre-bas du terrain de football. Les gens du village venaient y chercher de l'eau et y laver le linge ; les animaux s'y abreuvaient.

3

La Fontaine du village : avant 1963, date de réalisation du réseau d'eau potable du village, la plupart des gens venaient s'y approvisionner en eau. Le bétail s'y abreuvait selon une organisation bien rôdée.

4

Source du Brandberg : le captage a été réalisé à l'origine par un agriculteur pour alimenter l'abreuvoir du pâturage situé derrière le banc. Le filet d'eau de cette source est presque constant tout au long de l'année. Attention !! A cet endroit prendre à droite sur l'anneau bleu (confusion possible avec l'anneau vert)

Le Moostalerberg nous offre un magnifique point de vue sur le village de Wimmenau et le château de Lichtenberg.

Le Rocher de Zittersheim : au début du siècle dernier, les pâturages s'étendaient jusqu'aux rochers. Ainsi les promeneurs avaient une vue sur tout le village.

5

Source du Kuhberg : c'est actuellement le rendez-vous des sangliers. Au début du siècle dernier, les vaches venaient paître jusqu'à cet endroit d'où le nom de "montagne des vaches". C'est par ce col que venaient les marchands d'Erckartswiller ou de La Petite Pierre.

6

Source du Senntal : située au fond d'une vallée verdoyante, son débit est très important.